


NO SE PRESTA



R

9202

Gobierno de  La Rioja
BIBLIOTECA DE LA RIOJA



10000354307

PLANO = GUIA

EDITADO POR LA JUNTA
PROVINCIAL DE TURISMO

Consejo de La Rioja
Educación, Cultura y
Deporte

Dirección General de
Cultura

Biblioteca de La Rioja

R. 29.091

OFICINA DE INFORMACIÓN

Calvo Sotelo, 11-2.º

Teléfono número 1872

EJEMPLAR
GRATUITO

—
PROHIBIDA
SU VENTA

MONUMENTOS, MUSEOS Y LUGARES TURISTICOS

Itinerario núm. 1-LOGROÑO-NÁJERA-SAN MILLÁN DE LA COGOLLA.- 44 Kms.

Logroño.-Colegiata de Santa María de la Redonda.-Monumento Histórico-Artístico.-Construída en el siglo XV y reformada y ampliada en los siglos XVII y XVIII.

Interior de tres naves góticas, la central más ancha; amplio presbiterio, tres capillas interesantes; *Capilla de la Cruz*, a la derecha de la puerta Sur, con sepulcro Renacimiento de D. Diego Ponce de León, de arte selecto; *Capilla de los Salazar*, con hermosa verja de hierro; *Capilla de los Marqueses de Monasterio*, con buen retablo y blanco blasonado; ambas en los extremos del crucero. Verjas de hierro forjado y púlpitos repujados del Renacimiento: Coro tallado escuela de Berruguete.

En el trasaltar, mausoleo del General Espartero, Duque de la Victoria. Trascoro de planta circular, con buena imágen en el altar principal, lienzos de José Vexes y pinturas al fresco.

Bellísimas torres gemelas construídas por Martín de Beratúa (año 1769) en su característico estilo; entre ellas, magnífica portada barroca dentro de gigantesca hornacina.

Escultura de Santa María Magdalena, de la escuela de Juan de Mena. Interesante Sala Capitular con un retablo debido a Pantoja de la Cruz. En el Instituto de Enseñanza Media cuadro de San Francisco por el Greco.

Iglesia Imperial de Santa María de Palacio.-Fundada en el siglo XI y reconstruída a fines del siglo XII; gallarda torre piramidal de 45 metros de altura, estilo románico-ojival. Ampliada en el siglo XVI. Bello retablo mayor del siglo XVI obra del maestro Arnao de Bruselas, Renacimiento, manera florentina. Claustro gótico con curiosa cerámica y pinturas de Vexes Imágen románica de nuestra Señora de la Antigua, de piedra, muy venerada, así como un Santo Cristo de excelente talla. Monumento Histórico-Artístico.

Iglesia de San Bartolomé.-Monumento Nacional. Iglesia del siglo XII con portada de gusto francés del siglo XIV, en estilo gótico: en su interior notables sepulcros. Torre de influencia mudéjar.

Iglesia de Santiago El Real.-Hermosa nave única de 16 metros de anchura (principios del siglo XVI). Virgen sedente de buena época ojival.

Palacio del General Espartero.-Casa señorial, de preciosa fachada, donde residió después de la regencia y murió en 1879.

Museo de reproducciones artísticas. Capilla de San Gregorio Ostiense, ruinas del Convento Madre de Dios. Buenos hoteles, teatros, cines y círculos de recreo, campos de deporte y playa sobre el río Ebro.

Navarrete.-A 11 Kms. de la Capital. Iglesia con hermoso retablo churrigueresco; magnífico tríptico flamenco de la Asunción; valiosa orfebrería religiosa. A la salida del pueblo, portada de una Iglesia que fué del Santo Sepulcro, en estilo transición románico-ojival.

Nájera.-A 27 Kms. A orillas del río Najerilla, bajo montaña coronada por un castillo. Antigua corte de los reyes de Navarra y residencia real de los de Castilla. En Nájera fué coronado Fernando III el Santo en 1217 y en sus cercanías sufrieron derrota Enrique de Trastámara y Beltrán Du Guesclin, por Pedro I el Cruel y el Príncipe Negro en el año 1367.

Monasterio de Santa María la Real.-Monumento Nacional; panteón de Reyes. Virgen prerrománica; Sepulcro de Doña Blanca de Navarra (1156) de interesante escultura románica; otros sepulcros interesantes. Claustro ojival con originales tímpanos de grutescos. Espléndido coro tallado a fines del siglo XV.

Berceo.-A 41 Kms. Patria de Gonzalo de Berceo, padre de la lírica castellana. Antes de llegar a este término, a 200 metros, bello punto de vista.

San Millán de la Cogolla.-Dos célebres Monasterios. Monumentos nacionales. *Monasterio de Yuso* (Abajo) denominado «El Escorial de la Rioja», el más famoso de la Edad Media, fundado por el Rey García «el de Nájera», en el año 1053 y reconstruido en los siglos XVI y XVII. Magnífico claustro gótico. Iglesia grandiosa con hermosas pinturas de Fr. Juan Rizi en el altar mayor, buenas rejas, puertas y trascoro en rococó, dorados. Bellos púlpitos tallados. Famosos marfiles del siglo XI. Curioso archivo y rica biblioteca. *Monasterio de Suso* (Arriba) lugar de penitencia de San Millán en el siglo VI; arquitectura mozárabe de fines del siglo X, interesantísimos modillones del tejado y capiteles de la puerta de entrada; cenotafio románico; bellos retablos con pinturas del siglo XIV. En el atrio los sepulcros de los legendarios Siete Infantes de Lara y de su ayo Nuño Salido.

Itinerario núm. 2

LOGROÑO - NÁJERA - STO. DOMINGO DE LA CALZADA - EZCARAY. - 66 Kms.

Logroño, Navarrete y Nájera (Veáse el itinerario núm. 1)

Santo Domingo de la Calzada.-A 47 Kms. de la Capital 639 metros de altitud. Antigua Catedral romá-

nico-gótica de fines del siglo XII, Monumento Nacional; bello ábside exterior románico. Sepulcro de Santo Domingo de la Calzada, patrón de la Rioja; maravilloso retablo mayor, última obra de Damián Forment, de estilo Renacimiento. Coro de igual estilo de Andrés de Nájera. *Capilla de la Magdalena* con preciosa reja gótica. Magníficos trípticos flamencos en la Sala Capitular. Esbelta torre barroca de 69 metros de altura, de Martín Beratúa. *Convento de San Francisco* siglo XVI, trazado de Juan de Herrera. Retablo en piedra, con tabernáculo de Arbulo. Sepulcro en alabastro del fundador Padre Fresneda, confesor del rey Felipe II. *Convento de Bernardas*, sepulcro de los Sres. Manso de Zúñiga. Murallas medievales. *Hospital del Santo*, junto a la Catedral, destinado a los peregrinos jacobeos.

Ezcaray.-A 66 Kms. Pintoresca estación veraniega (813 metros) próxima al Pico de San Lorenzo (2262 mts.). Pinares. Iglesia gótica con cuatro interesantes retablos. Fábricas de géneros de punto, boinas y alfombras de nudo. Final del ferrocarril Haro-Ezcaray.

Itinerario núm. 3.

LOGROÑO - MONASTERIO DE VALVANERA, - 59 Kms.

Logroño, Navarrete y Nájera (Veáse itinerario núm. 1)

A la llegada a Nájera, tomése la izquierda la carretera de Canales de la Sierra, pasando por el Puente de Arenzana.

Baños de Rio Tobia.-A 37 Kms. En la Iglesia, buen retablo mayor del Renacimiento. Importante industria de embutidos.

Anguiano.-A 44 Kms. Pueblo pintoresco; pesca de trucha. En la Iglesia valioso ornamento y orfebrería.

Monasterio de Valvanera.-A 54 Kms. A la derecha de la carretera al Monasterio. Antiquísimo Santuario, hoy Abadía de Benedictinos, donde se venera a la Patrona de la Rioja.

Imagen del siglo VIII de gran interés arqueológico. En la biblioteca ejemplares valiosísimos. Espléndido panorama serrano. Hospedería en el Monasterio.

Itinerario núm. 4.-LOGROÑO-NÁJERA-STO. DOMINGO DE LA CALZADA - HARO - LOGROÑO. - 107 Kms.

Logroño, Navarrete y Nájera (Veáse itinerario núm. 1)

Santo Domingo de la Calzada (Veáse itinerario núm. 2)

Casalarreina.-Siguiendo la carretera de Santo Domingo a Haro, a los 52 Kms. *Convento de Piedad* de Dominicas, fundado hacia 1508 por Don Juan Fernández de Velasco, Obispo de Calahorra, hijo de D Pedro

Condestable de Castilla, Duque de Frías y Conde de Haro; el pórtico de entrada a la iglesia —transición y mezcla de gótico y plateresco— es atribuido a Felipe de Borgoña; a un costado, dos bellas ventanas; más antiguo el arco de entrada al patio, en estilo gótico, y muy notable la puerta plateresca de la sacristía: iglesia suntuosa, de gran elegancia. *Palacio* construido por el mismo Obispo en estilo Renacimiento; fachada principal con ocho preciosas columnas torsas. En él se aposentó el Papa Adriano VI, en el año 1522, a su paso de Vitoria, hacia Roma, y pasó algún tiempo Doña Juana la Loca. Magníficas casas señoriales.

Haro.—A 64 Kms. siguiendo este itinerario. 479 metros de altitud. Antigua villa del señorío de Vizcaya, cuyos señores tomaron de ella su apellido. *Basilica de la Vega* siglo XVIII, antigua imagen muy venerada; interesantes retablos y pinturas. *Iglesia de Santo Tomás*. Monumento Nacional, de estilo gótico florido en la que trabajaba Pedro de Resines en 1564, con esbeltas columnas y bóvedas nervadas. Tras el altar mayor, templete con estatuillas bíblicas (1757). Su preciosa portada de tipo escultórico y estilo plateresco se debe al célebre Felipe de Vigarny «el Borgoñón» año 1516.

En la plaza de la Paz, *el Ayuntamiento*, del siglo XVIII con bellos miradores y pórticos.

Numerosas casas señoriales de los siglos XVII y XVIII con curiosas portadas, galerías y magníficos escudos.

Ciudad bien urbanizada, con bellos paseos y jardines. Importantísima industria de los famosos vinos de la Rioja. Punto de veraneo. Estación climática de llanura, de primer orden. Centro de excursiones a pintorescos pueblos próximos.

Anguciana.—Con hermoso soto junto al río Tirón y elegante torre señorial gótica de los Blanco de Salcedo.

Briñas.—Iglesia con tallas del francés Matías, oficial de Vigarny.

Zarratón.—Monasterio de Herrera, con claustro románico.

Entre Haro y Logroño se extiende la Rioja Alta, cubierta de magníficos viñedos.

Briones.—A 71 Kms. siguiendo este itinerario, sobre una colina que domina al Ebro; antiguas murallas y castillo en ruina. *Iglesia*, de estilo gótico, tres naves, construida en el primer tercio del siglo XVI por el Maestro Juan Martínez, vecino de Fuenmayor. Altar mayor, de mérito, de Bascardo; notables capillas, la más importante de los hermanos Martín y Pedro de Hircio, compañeros de Hernán Cortés en la conquista de Méjico. Artístico y pequeño retablo de Arbulo. Linda portada plateresca. Esbelta torre de estilo barroco rio-

jano, de Beratúa (siglo XVIII). Casas solariegas con magníficas fachadas de piedra.

Torremontalvo.-Castillo de los condes de Hervías; bello lugar de río y espesa arboléda.

Cenicero.-A los 86 Kms., circundado por feraces viñedos.

Fuenmayor.-A los 95 Kms., en una fértil llanura. Iglesia del siglo XVII, con grandioso altar mayor de Bascardo. Casas señoriales típicas. Importantes bodegas.

Itinerario núm. 5.-LOGROÑO-CALAHORRA-ALFARO.- 73 Kms.

Recajo.-A los 11 Kms. Importante aeródromo militar de Agoncillo.

Calahorra.-A los 49 Kms. La célebre Calagurria romana, patria de Quintiliano y Prudencio, donde Sertorio sostuvo, a pesar de los horrores del hambre, un largo sitio contra Pompeyo. Roma se conmovió de tal modo por este heroísmo, que el hambre calagurritana se hizo proverbial. En esta ciudad Du Guesclín proclamó rey de Castilla, en 1366, a Don Enrique II de Trastámara.

La Catedral fué comenzada a mediados del siglo XII, reconstruída de 1485 y terminada en el XVI. Fachada de escaso mérito. Bella portada Norte estilo plateresco de segunda mitad del XVI con interesante grupo de escultura en el tímpano. En el interior es notable la Capilla mayor gótica, construída en 1621 por Juan Pérez de Solarte, y la de los Santos Mártires, churrigueresca; en la capilla de San Pedro, retablo plateresco de alabastro y hermosa reja gótica de mediados del XV, dorada sobre negro. En la sacristía, preciosa Custodia gótica de mediados del XV, conocida por «El Ciprés» y magnífica pintura de Santa Margarita de Cortona, réplica del Tiziano. *San Andrés.* Iglesia gótica de tres naves, con retablo churrigueresco. *Convento de Carmelitas;* Imágen de Cristo azotado, de Gregorio Hernández.

Importante industria de renombradas conservas de hortalizas y frutas.

Aldeanueva de Ebro.-A 62 Kms., tomando un pequeño ramal a la derecha. En la Iglesia parroquial interesante retablo mayor del siglo XVI de Pierre de Troas y Arnao de Bruselas.

Alfaro.-A 73 Kms. Histórica ciudad de la Edad Media con notables casas señoriales, de influencia aragonesa, entre las que destacan las de los Frías, Echagüe, Orovio, etc., y el Palacio Abacial, construído a fines del XVIII con arreglo a los planos de D. Ventura Rodríguez. Moderno palacio de Sáenz de Heredia.

Iglesia de San Miguel, de ladrillo con bella portada neoclásica entre dos hermosas torres; tres naves;

coro central barroco con buenas tallas del XVII y gran reja de hierro forjado, en estilo plateresco. Bella capilla de San Ildefonso, al lado de la Epístola, en estilo del Renacimiento, con hermosa imagen de la Virgen de los Dolores.

Vega riquísima e importante industria conservera y azucarera.

Itinerario núm. 6 - VUELTA DE PIQUERAS. - 135 Kms.

Islallana.-A los 17 Kms. Después de atravesar una hermosa vega cuajada de frutales, en un paisaje de roca ruiniforme. A la izquierda Clavijo con ruinas de su castillo.

Viguera. - Túnel en la carretera de 300 metros. Puente romano.

Castañares de las Cuevas.-Cuevas con construcciones árabes.

Torrecilla de Cameros.-A 30 Kms., lugar de verano a 740 metros de altitud. Balneario de Riva los Baños, de excelentes aguas bicarbonatadas. En la Iglesia parroquial notable tríptico y soberbio palio bordado. En las proximidades, ermita de Nuestra Señora de Tómalos con curiosidades artísticas y naturales. *Cueva Lóbraga*, morada de la Edad de Piedra. Fábrica de muebles curvados.

Ortigosa de Cameros.-Villa muy típica, con magnífico paisaje. Importantes construcciones modernas de ingeniería. Fábricas de mantas de lana.

Puerto de Piqueras.-A 65 Kms. y 1700 metros de altura. Al comenzar la subida y en el fondo del valle la Venta de Venancio, con hospedería y botiquín. Romería típica el domingo posterior al 24 de Junio.

En el regreso, a las 8^h5 Kms. empalme con la carretera del Camero Viejo, descendiendo por Laguna, San Román, Soto y Ribafrecha, para llegar a Logroño por Villamediana. Paisaje y terreno muy accidentado.

Itinerario núm. 7. - VUELTA DE LAS VINIEGRAS. - 151 Kms.

Logroño, Navarrete, Nájera (Véase itinerario núm. 1)

A la entrada de Nájera tomar, a la izquierda la carretera de Lerma Baños de Río Tobía y Anguiano (Véase itinerario núm. 3)

Monasterio de Valvanera (Véase itinerario núm. 3)

Viniegra de Abajo.-A 21 Kms. de Anguiano (tomando a la izquierda carretera de tercer orden) y a 70 de Logroño. Hermosa villa perfectamente urbanizada en la Sierra de Castejón.

Viniegra de Arriba.-A 77 Kms. Bien urbanizada y en plena montaña.

Montenegro de Cameros (Soria).-A 90 Kms. Punto de partida para excursiones al Pico de Urbión (2228 mts.) y a la Laguna del mismo nombre.

Villoslada de Cameros.-A 101 Kms. siguiendo este itinerario. Punto de veraneo. Típica romería a Nuestra Señora de Lomos de Orios en el primer domingo del mes de Julio. Estación de deportes de nieve.

Torreçilla de Cameros, Castañares de las Cuevas, Viguera e Islallana (Ver itinerario núm. 6).

Itinerario núm. 3. - LOGROÑO - LAGUARDIA (Alava)

SAN VICENTE DE LA SONSIERRA - HARO

LOGROÑO-Rioja Alavesa y Rioja Alta.

Logroño (Ver itinerario núm. 1).

Laguardia (Alava).-A 16 Kms., sobre una colina, con murallas medievales. *Iglesia de Santa María de los Reyes*. Siglo XIII ampliada en el XIV. En el atrio, portada interior de escultura policromada. Retablo mayor de Bascardo. *Igesia de San Juan*. Con puerta y óculos románicos, linda puerta barroca y pila bautismal notable. Interesante *Museo*.

Elevado y bello punto de vista, la carretera se desliza por la Rioja Alavesa entre el Ebro y la Sierra de Toloño. A la derecha carretera a Vitoria por Peñacerrada, en la que se encuentra el Alto de San León, denominado «Mirador de la Rioja» (1222 metros) con bellísima vista.

De nuevo en la carretera y a 26 Kms. de Logroño,

Abalos.-Iglesia con fachada gótica, sobre la que se abre una logia con crestería del Renacimiento; Altar mayor atribuido a Arbulo. Magnífica sillería del XV procedente del desaparecido Monasterio de la Estrella, en San Asensio; precioso facistol tallado, del Renacimiento. *Palacio* de los Sres. Marqueses de Legarda, Hermoso ejemplar de mansión señorial de la Rioja, verdadero museo de artes suntuarias, con valiosas pinturas entre las que figura un retrato de D. Martín Fernández de Navarrete debido al pincel de Vicente López.

San Vicente de la Sonsierra.-A 33 Kms. en excelente situación sobre el río Ebro, en la falda de una colina coronada por un castillo y una *Iglesia gótica* -Monumento Nacional- con un gran retablo imitación del de Santo Domingo de la Calzada. A unos 3 Kms. la basílica de *Santa María de la Piscina*, construida en el más puro estilo románico en 1136, por voluntad de D. Ramiro, Infante de Navarra y yerno del Cid.

Pueblo de gran riqueza en excelentes vinos. Dignas de visita son sus bodegas subterráneas.

Labastida.-A 37 Kms. Pintoresco pueblo alavés.

Haro.-A los 48 Km. (Ver itinerario núm. 4) regreso por Briones (itinerario núm. 4).

CENTROS Y CORPORACIONES OFICIALES

Gobierno Civil	Muro de la Mata, 3
Excma. Diputación Provincial	Vara de Rey, 3
Excmo Ayuntamiento	General Mola, 75
Inspección de Policía Urbana	Plaza de A. Salvador, 1
Cámara Oficial Sindical Agrícola	Avda. de Portugal, 1-2.º
Cámara Oficial de Comercio e Industria	C. Sotelo, 11-2.º
Cámara de la Propiedad Urbana	M. de la Mata, 12
Colegio Oficial de Agentes Comerciales	B. de los Herreros, 30
Correos y Telégrafos	General Mola, 10
Cruz Roja (Delegación)	id. id. 2
Cuerpo Consular (Francia)	Onde de Junio, 4-1.*
Cuerpo Consular (Uruguay)	Calvo Sotelo, 9
Distrito Forestal	General Franco, 2-2.º
Gobierno Militar	Navarrete el Mudo
Delegación de Hacienda	Calvo Sotelo, 15
Instituto Nacional de 2.ª Enseñanza	Muro de Cervantes
Escuela Pericial de Comercio	General Mola, 14
Jefatura de Obras Públicas	Once de Junio, 17-2.º
Seminario Conciliar	Carretera de Zaragoza

ESPECTACULOS PUBLICOS

Plaza de Toros	Avda. de 12 Ligero
Teatro Bretón de los Herreros	B. de los Herreros, 17
Cinema Rialto	C. Sotelo, 11
Teatro Moderno	Martínez Zaporta, 7
Cinema Diana	Avda. Adoratrices,
Cine Olympia	Gonzalo de Berceo, 13
Cinema Alhambra	R. Argentina, 1
Frontón Cinema	Norte
Frontón Beti-Jai	Avda Adoratrices
Campo de Deportes «Las Gaunas»	C.ª de Soria
Campo de Deportes «Las Chiribitas»	Milicias

BANCOS

Banco de España	Once de Junio, 13
Banco Hispano Americano	General Mola, 55
Banco Central	Muro de la Mata, 12
Banco de Bilbao	General Mola, 138
Banco Español de Crédito	Muro Cervantes, 1
Caja de Ahorros y Monte de Piedad de Zaragoza	Muro de la Mata, 1
Banca Hijos de S. Ulargui	B. de los Herreros, 11
Banca de Juan de Palacios	J. A. Primo Rivera, 5
Banco de Santander	B. de los Herreros, 1

LINEAS DE VIAJEROS POR CARRETERA

	Días de servicio
ACUILAR DE CODÉS (Navarra) - Aras - Viana LOGROÑO	Todos los días menos los domingos.
ALBELDA-Lardero-LOGROÑO	Id. Id.
ALBERITE-Villamediana-LOGROÑO	Id. Id.
ALDEA DE LA POBLACIÓN - (Alava) - Yécora Oyón-LOGROÑO.	Id. Id.
ALDEANUEVA DE EBRO - Rincón de Soto CALAHORRA.	Enlace con la línea de Vitoria
ALESANCO (Emp. San Millán)-Hervías-Bañares San Torcuato - Cidamón-Zarazón Rodenzo Ollauri-HARO.	Todos los días menos los domingos.
ARNEDO- Bergasa - Tudelilla-Villar de Arnedo Ausejo-Venta de Rufino - Arrúbal - Agoncillo Recajo-Varea-LOGROÑO	Id. Id.
	Id. Id.

ARNEDILLO-Santa Eulalia-Herce-ARNEDO. . .	Desde 1.º de Junio a 1.º de Octubre. Al Balneario todos los días.
AZAGRA (Navarra)-San Adrián-CALAHORRA.	Todos los días me- nos los domingos.
AZAGRA (Navarra) - San Adrián - Andosilla Cárcar-Lodosa-Mendavia-LOGROÑO. . .	A Logroño Martes y Viernes.
AZUELO (Navarra) - Espronceda - Sansol-Torres del Río-Viana-LOGROÑO	Todos los días me- nos los domingos.
CALAHORRA - Pradejón - Villar de Arnedo Ausejo-Venta de Rufino-Arrubal-Agoncillo Recajo-Varea-LOGROÑO	Id. Id.
CALAHORRA - Autol - Quel - Arnedo (Emp. Logroño) - Herce - Santa Eulalia - Arnedillo Munilla-Enciso-Las Ruedas-Yanguas-Villar del Río-Huérteles-Ausejo - Buitrago-Garray SORIA	id. id.
CANALES DE LA SIERRA-Villavelayo-Mansilla Viniegra de Abajo - Ventrosa (Emp)-Val- vanera (Emp) - Anguiano - Pedroso (Emp.) Bobadilla - Baños de Río Tobía - Mahave Puente de Arenzan-Arenzana (Emp.)-Nájera (Emp. a Cenicero)-Alesón (Emp.)-Ventosa (Emp.)-Sotés (Emp)-Navarrete-LOGROÑO.	id. id.
CÁRCAR (Navarra) - Andosilla - San Adrián CALAHORRA.	id. id.
CASTEJON (Navarra) - Corella - Cintruénigo Fitero-Baños de Fitero-Cervera-Inestrillas (Emp)-AGUILAR DEL RIO ALHAMA . . .	id. id.
CENICERO-Uruñuela-Nájera (Emp. a Canales de la Sierra)	id. id.
CORNAGO - Igea - Rincón de Olivedo - Ventas del Baño-CERVERA DEL RIO ALHAMA . .	id. id.
ENCISO-Las Bargas - Munilla (Emp) - Munilla Arnedillo - Santa Eulalia - Herce - Arnedo Quel-Autol-CALAHORRA.	id. id.
ESTELLA-(Navarra) - Morentin-Dicastillo-Allo- Lerín - Cárcar - Andosilla-San Adrián - CA- LAHORRA.	id. id.
FUENMAYOR - LOGROÑO	id. id.
GRÁVALOS - ALFARO	Lunes, Miércoles, Viernes y Sábados.
JUBERA-Santa Engracia (Emp.)-Ventas Blancas Lagunilla-Murillo-Villamediana-LOGROÑO	Todos los días me- nos los domingos.
LAGUNA DE CAMEROS - Cabezón - Jalón-San Román - Terroba-Soto - Trevijano - Leza Ribafrecha-Villamediana-LOGROÑO. . .	id id.
LAZAGURRIA - Torres del Río - Viana - LO- GROÑO.	Martes, Viernes y Sábados.
LOGROÑO - Viana - El Poyo-Torres - Sansol - El Busto - Los Arcós - Urbiola - Azqueta-Ayegui Estella-Villatuerta-Cirauqui-Mañeru Puente Obanos-Legarda-Astrain-Cizur-PAMPLONA	Todos los días me- nos los domingos.
LOGROÑO - Viana - El Poyo - Torres - Sansol El Busto-Los Arcos-Urbiola-Azqueta-Ayegui Estella - Bearin - Abárzuza - Ibiricu - Lezaun Zumbeltz - Lizárraga-Echarri-Aranaz-Ataun Lazcano - Beasain - Villafranca de Oria-Isa- sondo-Legorreta-Icazteguieta-Alegria-Tolosa Irura - Villabona - Andoaín - Oria - Lasarte Añorga-SAN SEBASTIÁN.	Salida de Logroño: Martes, Jueves y Sábados. Salida de San Se- bastián: Lunes, Miércoles-Viernes.

LOGROÑO - Assa-Laguardia-Párganos - El Ciego Navaridas - Leza - Samaniego - Abalos - San Vicente de la Sonsierra - Labastida - Haro Briñas - Salinillas- Zambrana - Armiñón - La Puebla de Arganzón-Arriñez-VITORIA . . .	Todos los días menos los domingos.	
MEDRANO-Entrena-Navarrete-LOGROÑO . . .		
MENDAVIA (Navarra) - Lazagurria - Torres Sansol-Viana-LOGROÑO	id.	id.
MONTENEGRO DE CAMEROS - Villoslada Villanueva-Pradillo - Torrecilla de Cameros Panzares - Castañares-Viguera (Emp.) - Islallana-Nalda (Emp.)-Albelda (Emp.)-Alberite (Emp.)-Lardero (Emp.)-LOGROÑO	id.	id.
MURILLO DE RIO LEZA - LOGROÑO	id.	id.
NÁJERA - Hormilleja - San Asensio - Briones Gimileo-HARO	id.	id.
NALDA - Albelda (Emp.) - Lardero (Emp.)-LOGROÑO.	id.	id.
ORTIGOSA DE CAMEROS-El Rasillo-Villanueva (Emp) con la línea Montenegro-Logroño .	id.	id.
PRADOLUENCO (Burgos)-San Miguel-Belorado Fresno - Cerezo de Río Tirón - Tormantos Leiva - Herramelluri - Cuzcurrita - Tirgo Casalarreina-HARO.	id.	id.
RIBAFRECHA-Villamediana-LOGROÑO	id.	id.
SAN ASENSIO - Torremontalvo-Cenicero-Fuencamayor-LOGROÑO	id.	id.
San Millán - Berceo - Villar de Torre - Cañas Canillas - Alesanco - Azofra - Nájera-Alesón (Emp.)-Ventosa (Emp.)-Sotés (Emp.)- Navarrete-LOGROÑO	id.	id.
San Millán - Berceo - Badarán-Cárdenas-Puente de Arenzana-Tricio - Nájera - Alesón-(Emp.) Ventosa (Emp) - Sotés (Emp.) - Navarrete LOGROÑO	id.	id.
SANTO DOMINGO DE LA CALZADA-Redecilla del Camino Belorado-Villafranca de Montes de Oca - Castil de Peones - Quintanavides Santa Olalla-Monasterio - Quintanapalla-Rubena-Villafria-Gamonal-BURGOS	id.	id.
SANTO DOMINGO DE LA CALZADA-Bañares Hervías (Emp. San Millán) - Hormilleja Nájera-Alesón (Emp.)-Ventosa (Emp.)-Sotés (Emp.)-Navarrete-Logroño	id.	id.
SESMA - Lodosa - Cárcar-Andosilla-San Adrián CALAHORRA.	id.	id.
SORIA - Almarza - Barrio Martín-Poveda-Venta Venancio (Emp.)-San Andrés-Pajares-Lumbreras-Villanueva - Pradillo -Torrecilla-Castañares de las Cuevas - Viguera (Emp.) Islallana-Nalda (Emp.)-Albelda (Emp.)-Lardero (Emp.)-LOGROÑO	Martes, Jueves y Sábados.	
VALGAÑON - Zorraquín - Ezcaray - Ojacastro Santurde-Santo Domingo de la Calzada-Ciriñuela (Emp.)-Cirueña-Villar de Torre-Cañas-Canillas-Alesanco-Azofra-Nájera - Navarrete-LOGROÑO.	Todos los días menos los domingos. No toma viajeros en Nájera, Azofra, Alesanco, Canillas y Cañas.	
VIANA-LOGROÑO	Todos los días menos los domingos.	
VIGUERA-Islallana-Nalda-LOGROÑO	id.	id.
VILLA DE OCON-Los Molinos-El Redal-Corera Calilea-Murillo de Río Leza - Villamediana LOGROÑO.	id.	id.

HOTELES EN LOGROÑO (Capital)

HOTEL MADRID.-Hotel de 2.^a categoría.-Vara de Rey, 5.-Garage.-Cabida 100 personas.
HOTEL COMERCIO-Fonda de 1.^a categoría.-J. A. Primo Rivera, 6.-Baño.-Cabida 72 prs.
HOTEL PARIS.-Fonda de 1.^a categoría.-J. A. Primo Rivera, 4.-Baño.-Cabida 84 personas.
FONDA «LAS ANIMAS»-Fonda de 2.^a categoría.-M. de Vallejo 15.-Baño.-Cabida 40 prs.
FONDA «LA NUMANTINA»-De 2.^a categoría.-Sagasta, 6.-Baño.-Cabida 21 personas.
FONDA «GÓMEZ»-Fonda de 3.^a categoría.-H. Alcazar, 1.-Baño.-Cabida 11 personas.

RELACION DE HOTELES, FONDAS, etc., EXISTENTES EN LA PROVINCIA

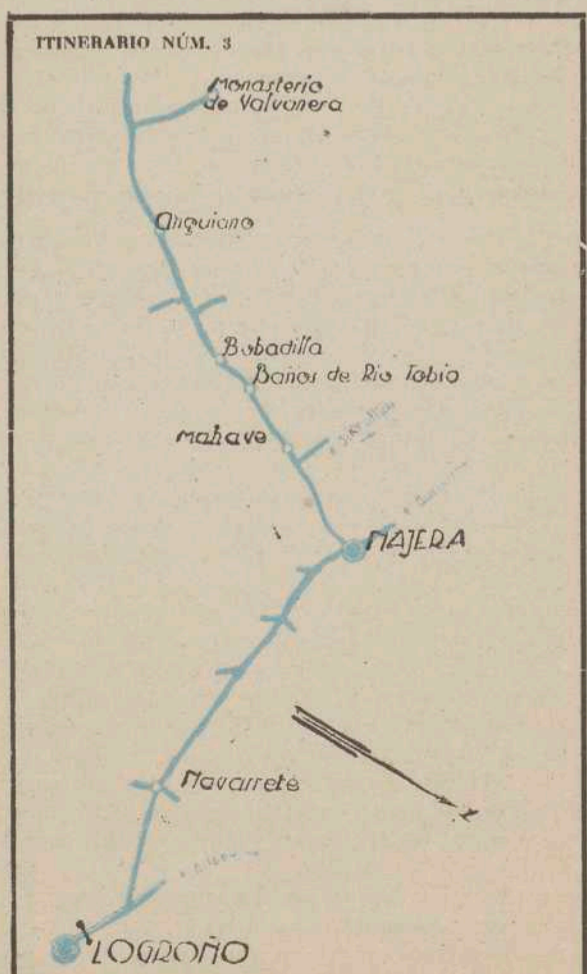
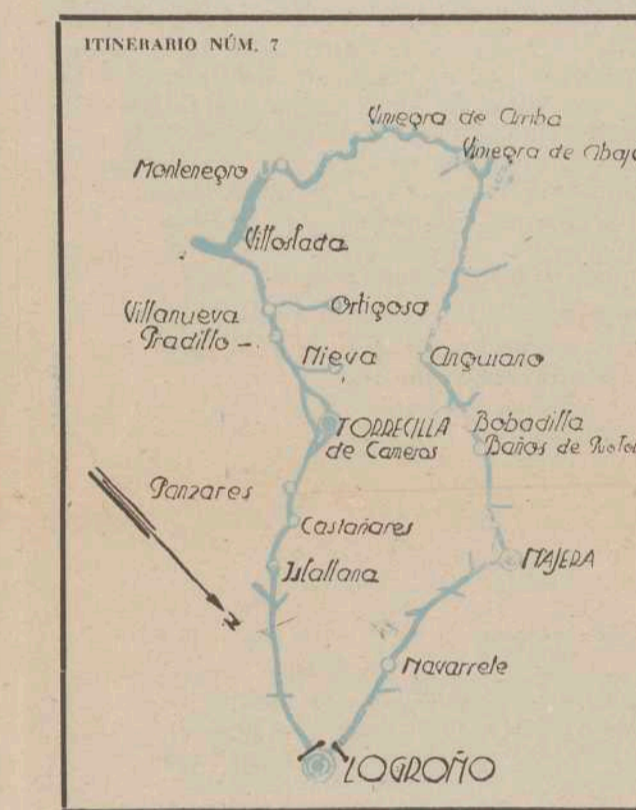
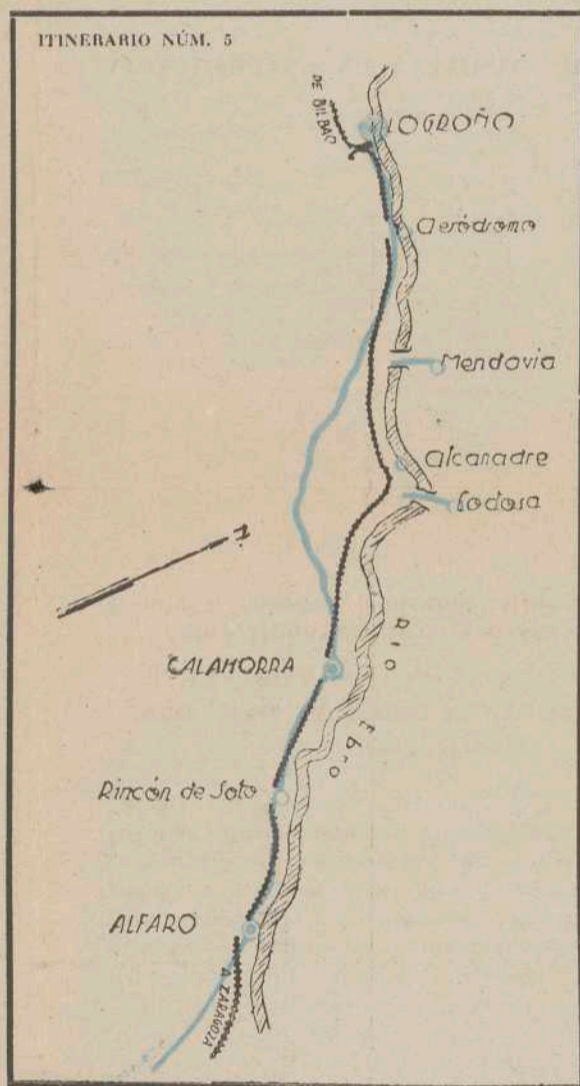
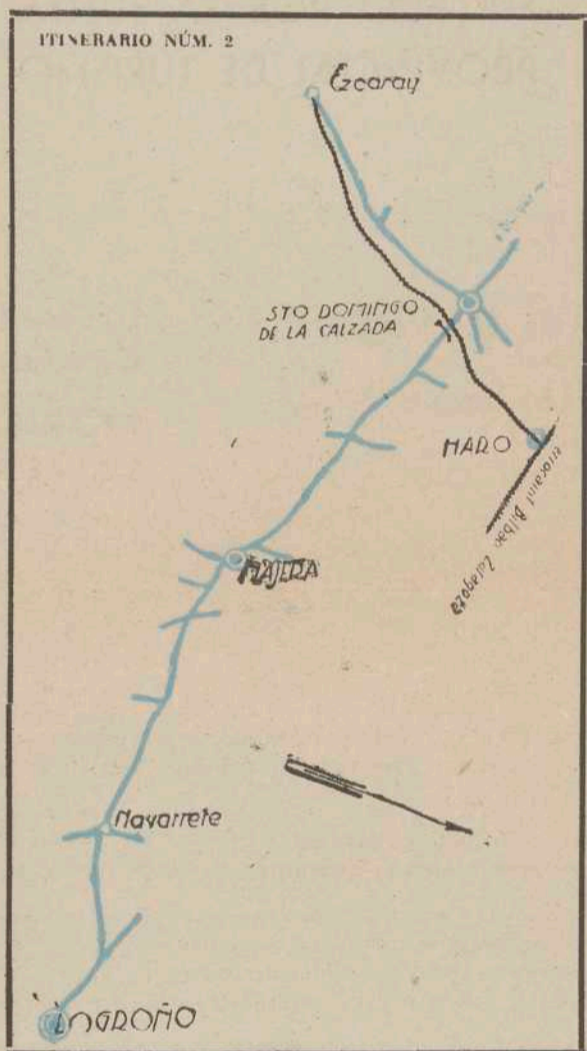
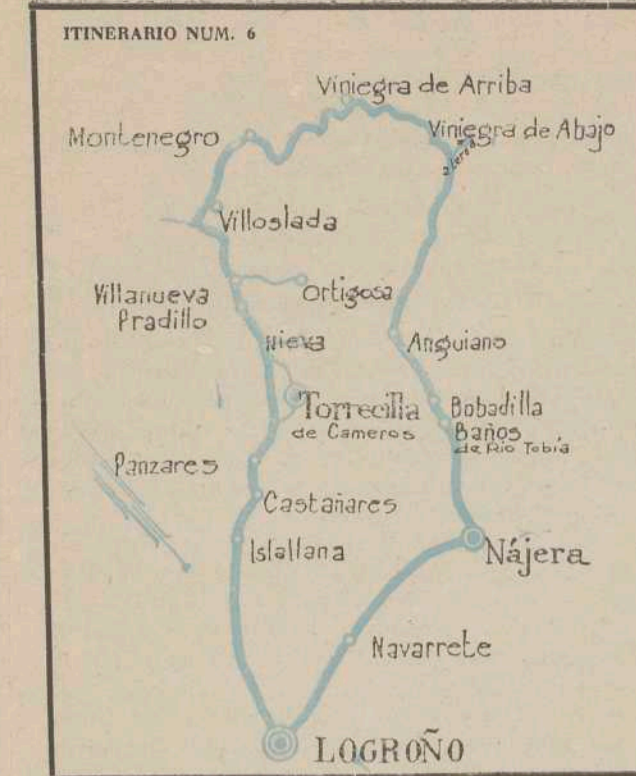
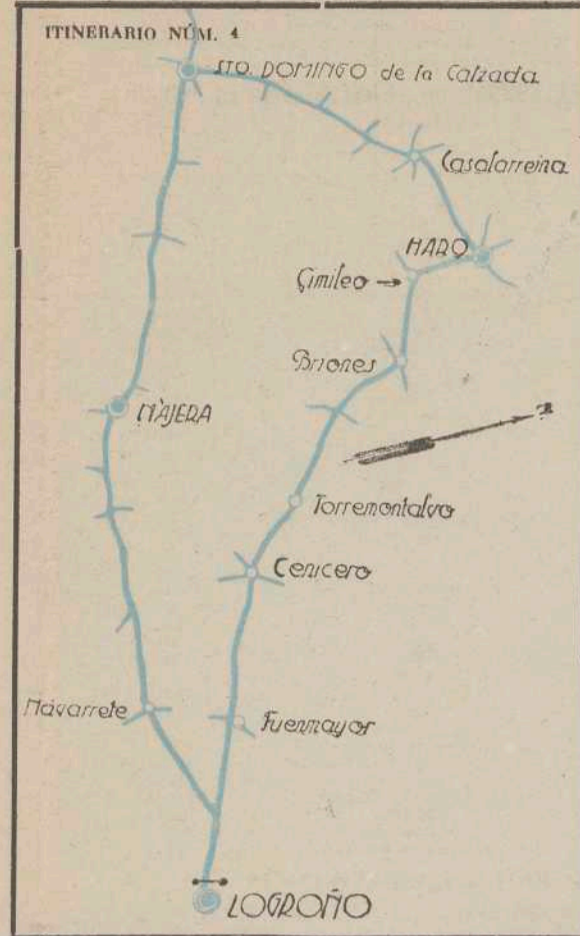
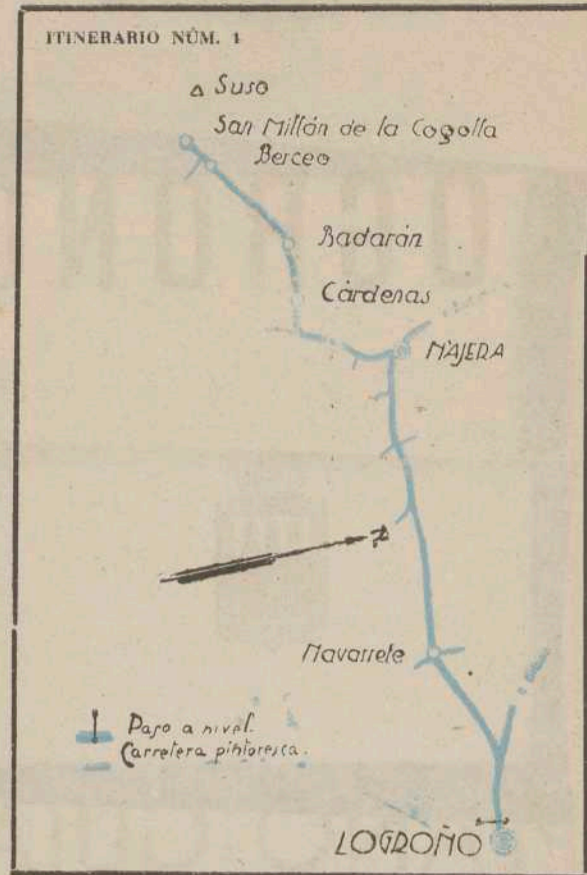
Hotel Madrid	Logroño	Hotel
Hotel Comercio	Id.	Id.
Hotel Paris	Id.	Id.
Fonda «Las Animas»	Id.	Fonda
Fonda «La Numantina»	Id.	Id.
Fonda «Gómez»	Id.	Id.
Juliana Morales	Alfaro	Hotel
Teodoro Moreno C.	Id.	Id.
Enrique García	Arnedo	Id.
Abdón Calvo Sáenz	Arnedillo	Fonda
Manuel Díez Martínez	Anguiano	Posada
Cecilio Martínez V.	Ausejo	Fonda
Andrés Martínez L.	Badarán	Posada
Hotel Moderno	Calahorra	Hotel
Hôtel Espinosa	Id.	Id.
Hotel Esperanza	Id.	Id.
M. ^a Paz Muga del Campo	Canicero	Id.
Fermin Ayensa H.	Cervera del Río-Alhama	Id.
Antonio Pérez Gómez	Id. id. id.	Fonda
Dolores Carrillo S.	Corera	Id.
Angel González V.	Cornago	Id.
Casimiro Pardo S.	Cuzcurrita	Id.
Hilario Domínguez D.	Enciso	Id.
Jacinto López B.	Id.	Id.
Hotel Echaurren	Ezcaray	Hotel
Hotel Marichu	Id.	Id.
Hotel Inés	Id.	Id.
Victor Arana Osa	Fuenmayor	Id.
Irene Fraile Ruiz	Grávalos	Fonda - Balneario
Hotel Adela	Haro	Hotel
Hotel Higinia	Id.	Id.
Hotel Suizo	Id.	Id.
Hotel «La Campana»	Nájera	Id.
Hotel Burgos	Id.	Id.
Cayetano Fonseca	Nalda	Fonda
Manuel Ruiz García	Nestares	Id.
Baldomero López	Ortigosa de Cameros	Id.
Hotel Capota	Santo Domingo de la Calzada	Hotel
Hotel Comercio	Id. id id.	Id.
Leoncio Martínez	Torreçilla de Camoros	Fonda
Germán Sáenz	Tudelilla	Parador
Faustina García	Villamediana	Fonda
Carmen Justa Martínez	Villanueva de Cameros	Id.

GARAGES EN LA PROVINCIA

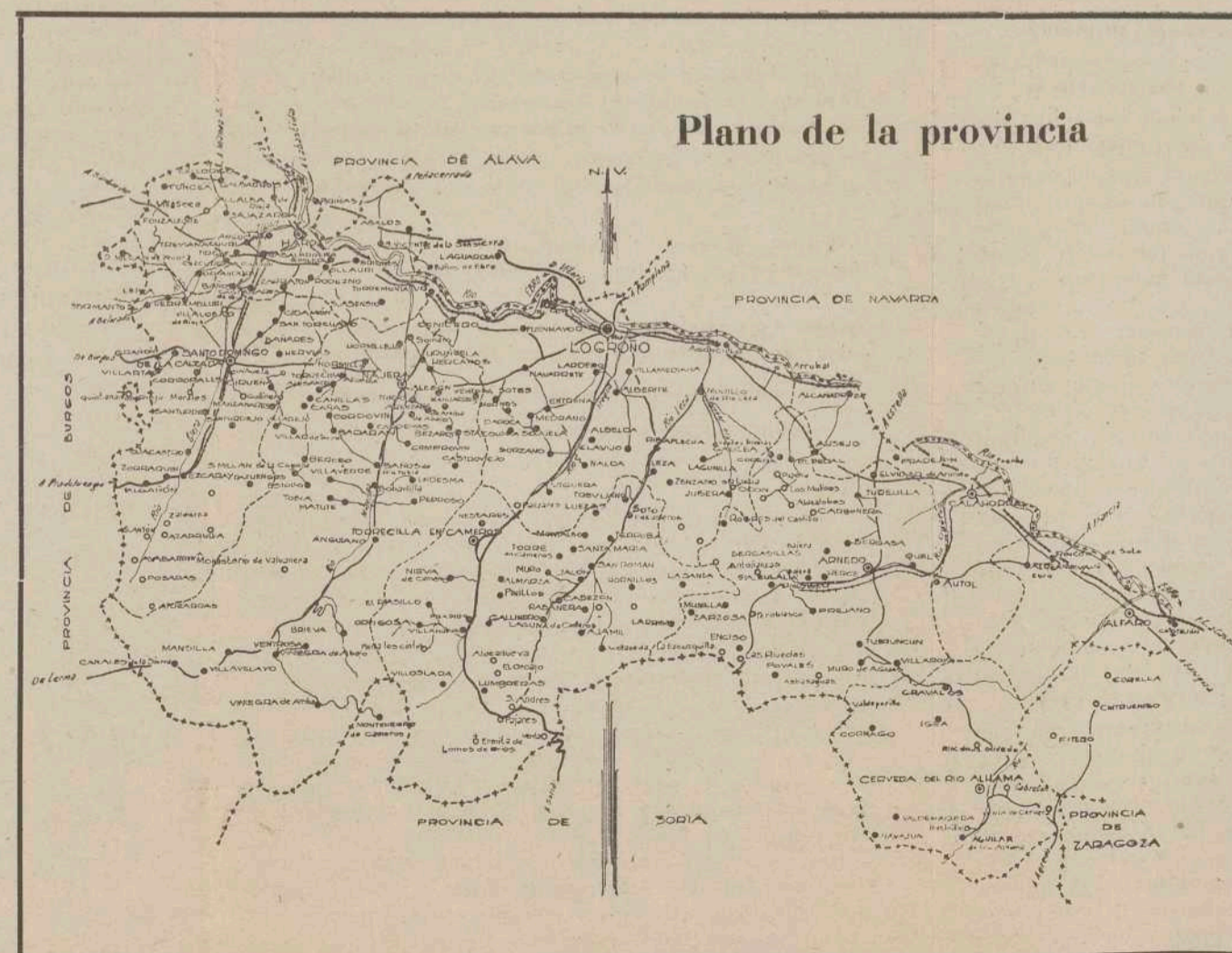
LOGROÑO.—	Fernando Elías López,	Garage Elías	G. Franco, 18
	Doroteo Martínez	Id. Central	D. Victoria, 36
	Carmelo Pérez Sáenz	Id. Estación	A. Portugal, 6
	Francisco Sánchez Herrero	Id. Ford	C. Sotelo, 19
ALFARO.—	Hijos de Victoriano Vicente		
ARNEDO.—	Fermin Jiménez y Ricardo Ruiz		
CALAHORRA.—	Agencia Ford y Domingo Martín		
HARO.—	Gregorio Inza		
NAJERA.—	Vda. e Hijos de Demetrio Guinea		
	Luis Calleja y Julian Larrea		

SURTIADORES DE GASOLINA EN LA PROVINCIA

Logroño.—	Carmelo Pérez Sáenz	Avenida de Portuga
	Jacobo Gassetat Bordenave	Id. id.
	Juan Luis del Río	Muro de la Mata
	Jesús Azcona Garrido	Vara de Rey,
	Remigio García Villoslada	Id. id.
	Garage Elías, S. L.	General Franco,
Alfaro.—	Pablo Martínez	
Arnedillo.—	Esteban Yanguas Pastor	
Arnedo.—	Felipa Roldán Martín	
Calahorra.—	Domingo Martínez Prado y Wifredo Pascual Montalvo	
Canicero.—	Victoria Artacho Lagunilla	
Cervera del Río Alhama.—	Automóviles Río Alhama y Fidel Moreno Coloma	
Fuenmayor.—	Bernarda Calleja Grijalba	
Haro.—	Vicente Rivera López e Irene Beltrán	
Rincón de Soto.—	Valeriano Mendizábal Sáenz	
Sto. Domingo de la Calzada	Eusebio Pineda García	
Tirgo.—	Cayetano Ruiz Ruiz	
Villanueva de Cameros.—	Vda. de Donato Sáenz Martínez	



- N.º
1. Ayuntamiento.
 2. Diputación provincial.
 3. Gobierno Civil.
 4. Cámara de comercio e industria.
 5. Gobierno militar.
 6. Asilo provincial.
 7. Hospital provincial.
 8. Radio Rioja.
 9. Cuartel de Infantería.
 10. Residencia de Of. de Infantería.
 11. Sanatorio Antituberculoso.
 12. Hospital militar.
 13. Cuartel de la Guardia Civil.
 14. Parque de bomberos.
 15. Escuelas municipales.
 16. Jefatura de Obras Públicas.
 17. Instituto provincial de Higiene e Inspección provincial de sanidad.
 18. Banco de España.
 19. Teléfonos.
 20. Correos y Telégrafos.
 21. Juzgados y Monte de Piedad.
 22. Matadero municipal.
 23. Estación del ferrocarril.
 24. Falange Española Tradicionalista y de las JONS.
 25. Delegación provincial de Sindicatos.
 26. Instituto de 2.ª enseñanza.
 27. Cuartel de la policía armada y del tráfico.
 28. Residencia de Of. de Artillería.
 29. Escuela elemental de trabajo.
 30. Delegación de Hacienda.
 31. Cuartel de Artillería.
 32. Plaza de toros.
 33. Observatorio Meteorológico.
 34. Seminario conciliar.



LOGROÑO

Logroño, capital de la provincia de su nombre, se halla enclavada en una fértil llanura a la derecha del río Ebro, cruzado por magníficos puentes: uno de piedra construido en el año 1770 de 190 metros de longitud, y otro de hierro, construido en 1884, de 330 metros de largo.

Ciudad pulcra y bien urbanizada posee, especialmente en su parte moderna, buenas calles y avenidas, abundante en construcciones de primer orden entre las que se citan el Instituto de Enseñanza Media, Escuelas de Artes y Oficios y de Trabajo, Palacio de Comunicaciones, Fábrica de Tabacos construida sobre el antiguo convento de la Merced, Plaza de Abastos, Seminario Conciliar, Asilo Provincial, Hospital Civil y otros no menos interesantes.

Celebra sus renombradas ferias el día 21 de Septiembre y las también animadas fiestas patronales el 11 de Junio.—Posee grandes fábricas de conservas vegetales, fundiciones, fábricas de muebles, textiles y de zapatillas, de calzado, de tonelería y de una gran variedad de artículos, entre los que destacan las afamadas pastillas de café y leche. Produce vinos acreditados en el mundo entero.

El clima de la ciudad es templado, con invierno no muy extremado, primavera y otoño muy saludables y veranos breves y agradables.—La temperatura máxima y mínima es: Primavera 2 y 1 grados C.; Verano 35 y 9 grados C.; Otoño 28 y 2 grados C.; Invierno 16 y 3 grados C.

Información Turística.—La presta la oficina de la Junta Provincial de Turismo, instalada en los locales de la Cámara Oficial de Comercio e Industria de la Provincia Calvo Sotelo, 11-2.º— de 10 a 14 horas y de 16 a 19 en jornada de invierno, y de 8 a 14:30 en la de verano.

